ÚZEMIE								
POVRCH ÚZEMIA	zahrada - sad	1	2	3	nezpevneno	asf. cesta	nezpevneno	4
VZDIALENOSŤ LOMOV	89.20							

NÁZVY LOMOV: ČSOV1, AŠ1, AŠ2, L1

SMEROVÉ POMERY

VÝTLAK Z ČSOV1 IVANOVCE NA ČOV IVANOVCE

MĚŘÍTKO 1:500 / 1:100

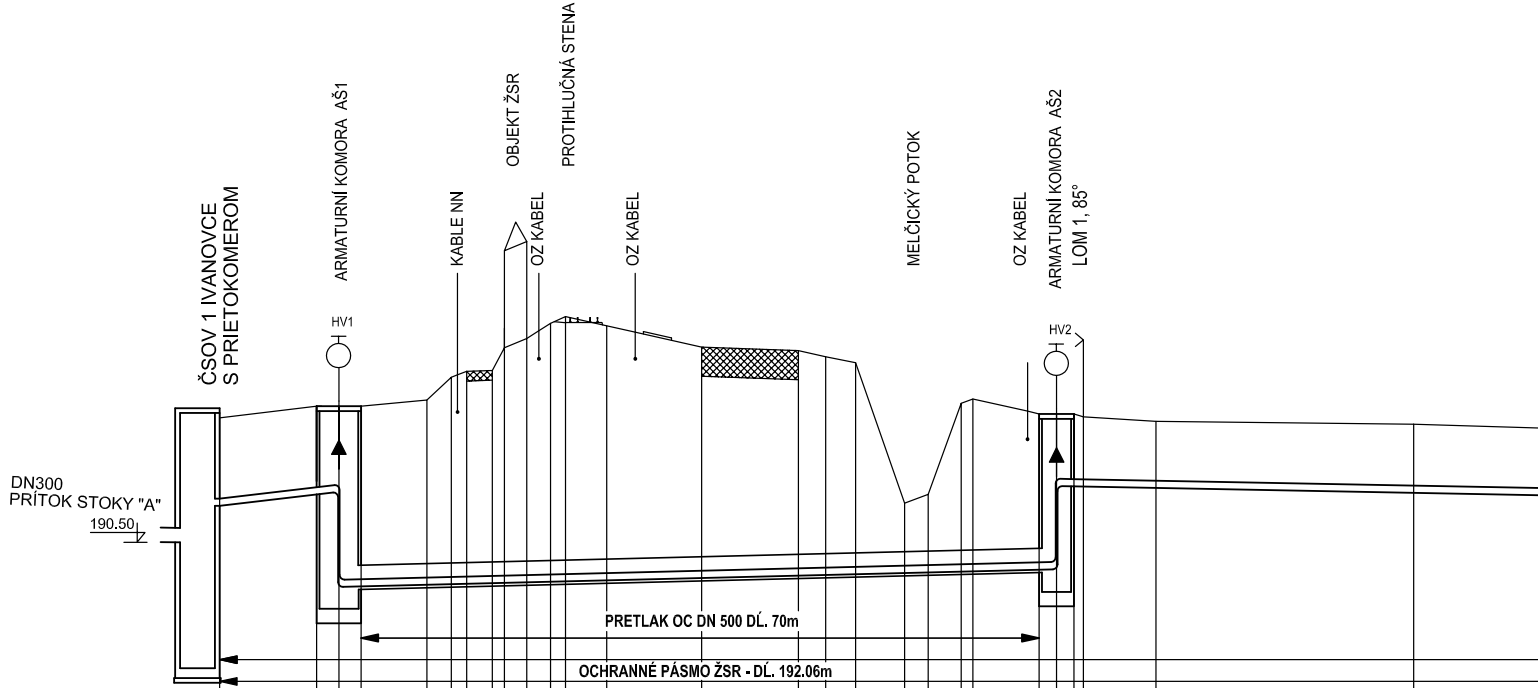
ČSOV 1 IVANOVCE
S PRIETOKOMEROM
ARMATURNÍ KOMORA AŠ1
KABLE NN
OBJEKT ŽSR
OZ KABEL
PROTIHLUČNÁ STENA
OZ KABEL
MELČICKÝ POTOK
OZ KABEL
ARMATURNÍ KOMORA AŠ2
LOM 1, 85°
HV1
HV2
DN300
PRÍTOK STOKY "A"
190.50
PRETLAK OC DN 500 DĹ. 70m
OCHRANNÉ PÁSMO ŽSR - DĹ. 192.06m

STANIČENIE [Km],[m]	KOTA UPRAVENÉHO TERÉNU	HĹBKA VÝKOPU	KOTA DNA POTRUBIE	KOTA TERÉNU
0.0		1.97	191.25	193.07
10.10		1.96	191.50	193.32
12.40		4.60	191.54 189.58	193.32
14.70		3.93	189.59	193.32
21.50		4.00	189.62	193.45
24.00				193.92
25.60		4.60	189.64	194.04
28.25		4.60	189.66	194.05
29.50				194.52
31.80				194.72
34.25		5.54	189.69	195.02
35.80				195.17
40.05		5.47	189.71	194.98
49.85		4.98	189.76	194.54
59.85		4.86	189.81	194.47
62.65				194.33
65.75				194.22
70.80		1.65	189.87	191.32
73.25		1.82	189.88	191.49
76.65				193.38
77.85				193.47
84.70		3.42	189.94	193.16
86.50		4.12	189.95 191.66	193.16
88.30		1.65	191.65	193.16
89.26				193.10
96.76				193.00
0.1				
23.36		1.57	191.52	192.94

182.00

SKLON [promile] - DĹŽKA [m]	23.73-12.40	4.96-74.10
DN [mm] - MATERIÁL - DĹŽKA [m]		


k.ú. IVANOVCE
rola
porast - stromy
176.80
26.49
61.00
L2
L3
LOM 2, 45°
LOM 3, 45°
OZ DIALKOVÝ KABEL
HK1
192.77 – 191.41 – 1.51
192.60 – 191.33 – 1.42
192.41 – 191.26 – 1.30
192.64 – 191.18 – 1.61
192.00 – 190.33 – 1.82
191.16 – 189.64 – 1.67
191.60 – 189.72 – 2.03
191.34
191.17 – 189.78 – 1.54
51.36
74.86
92.06
0.2
12.31
42.06
66.06
92.50
0.3
2.06
11.31
3.81-125.81
28.70-53.75
150 (160x14,6) - HDPE - 736.37

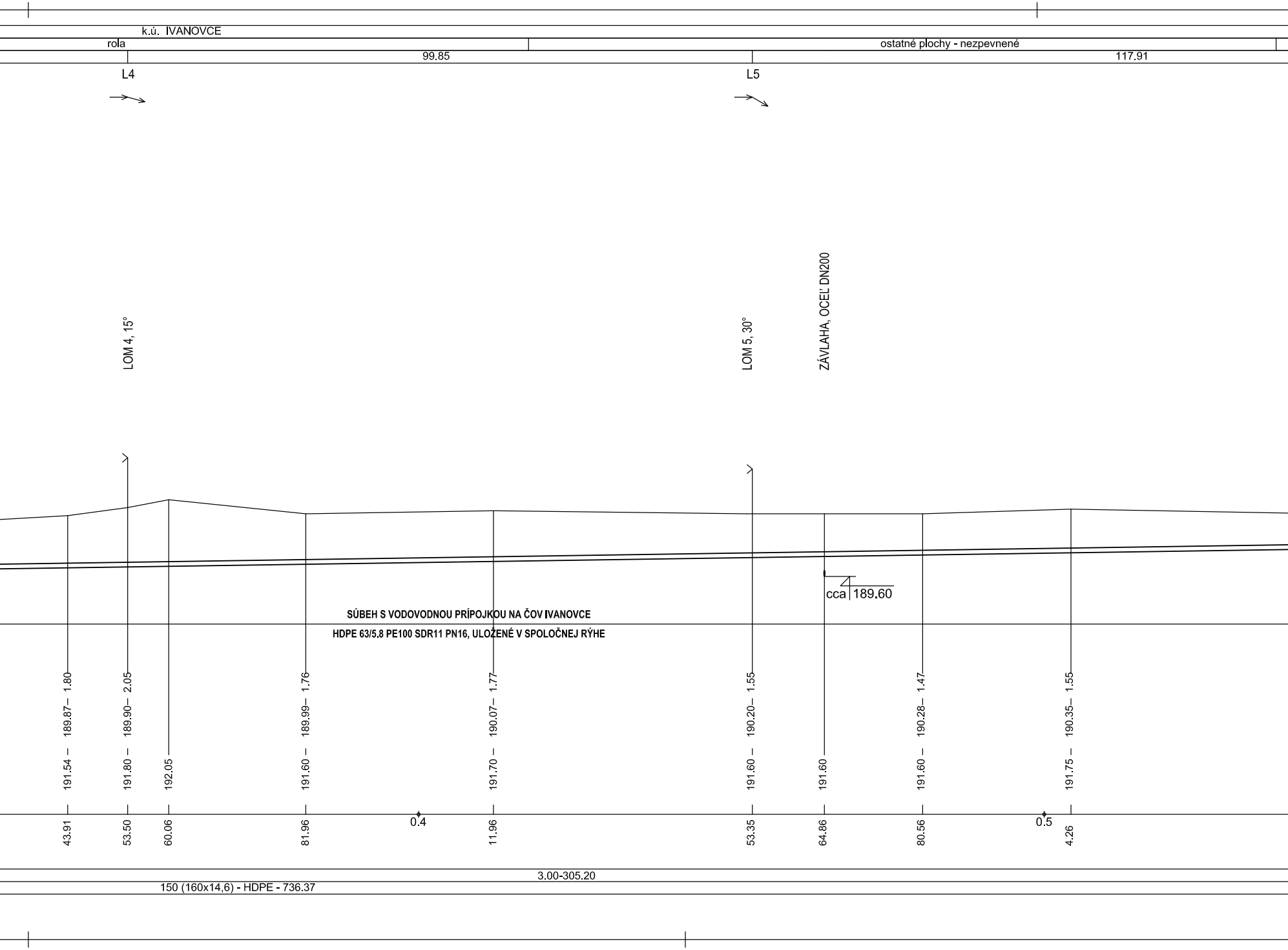
k.ú. IVANOVCE
rola
ostatné plochy - nezpevnené
99.85
117.91
L4
L5
LOM 4, 15°
LOM 5, 30°
ZÁVLAHA, OCEĽ DN200
cca 189.60
SÚBEH S VODOVODNOU PRÍPOJKOU NA ČOV IVANOVCE
HDPE 63/5.8 PE100 SDR11 PN16, ULOŽENÉ V SPOLOČNEJ RÝHE
1.80
2.05
1.76
1.77
1.55
1.47
1.55
189.87
189.90
189.99
190.07
190.20
190.28
190.35
191.54
191.80
192.05
191.60
191.70
191.60
191.60
191.60
191.75
43.91
53.50
60.06
81.96
0.4
11.96
53.35
64.86
80.56
0.5
4.26
3.00-305.20
150 (160x14,6) - HDPE - 736.37

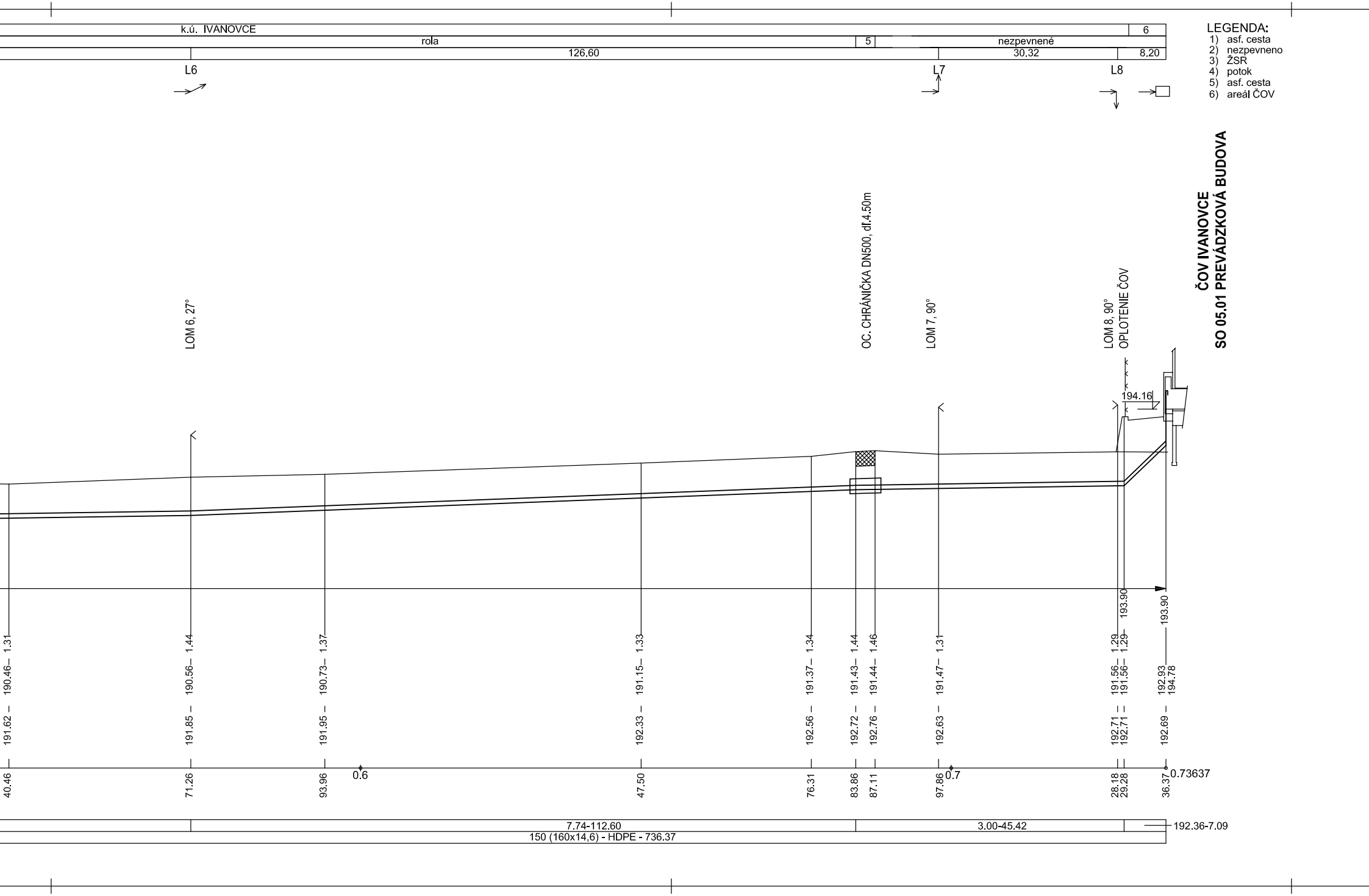
k.ú. IVANOVCE
6
rola
5
nezpevnené
126.60
30.32
8.20
L6
L7
L8
LEGENDA:
1) asf. cesta
2) nezpevneno
3) ŽSR
4) potok
5) asf. cesta
6) areál ČOV
ČOV IVANOVCE
SO 05.01 PREVÁDZKOVÁ BUDOVA
LOM 6, 27°
OC. CHRÁNIČKA DN500, dĺ.4.50m
LOM 7, 90°
LOM 8, 90°
OPLOTENIE ČOV
194.16
193.90
193.90
1.31
1.44
1.37
1.33
1.34
1.44
1.46
1.31
1.29
1.29
190.46
190.56
190.73
191.15
191.37
191.43
191.44
191.47
191.56
191.56
192.93
194.78
191.62
191.85
191.95
192.33
192.56
192.72
192.76
192.63
192.71
192.71
192.69
40.46
71.26
93.96
0.6
47.50
76.31
83.86
87.11
97.86
0.7
28.18
29.28
36.37
0.73637
7.74-112.60
3.00-45.42
192.36-7.09
150 (160x14,6) - HDPE - 736.37

POZNÁMKA:

- POLOHU VŠETKÝCH INŽINIERSKYCH SIETÍ JE NUTNÉ PRED ZAHAJENÍM STAVBY NECHAŤ VYTÝČIŤ A OVERIŤ RUČNE KOPANÝMI SONDAMI. V PRÍPADE KOLÍZIE S NOVOU KANALIZÁCIOU BUDE ZMENA PREROKOVANÁ ZO SPRACOVATEĽOM REALIZAČNEJ DOKUMENTÁCIE.
- S MAJITEĽOM NEHNUTEĽNOSTI JE NUTNÉ PRI REALIZÁCII POTVRDIŤ UMIESTENIE A PROFIL KANALIZAČNEJ ODBOČKY, ROVNAKO AKO AJ KÓTU PREPOJENIA.

OBSTARÁVATEĽ:	Trenčianske vodárne a kanalizácie a.s., 1.mája 11, 911 01 Trenčín	OKRES:	TRENČÍN, NOVÉ MESTO N.V.
PROJEKT:	**INTENZIFIKÁCIA ČOV, ODKANALIZOVANIE A ZÁSOBOVANIE PITNOU VODOU V TRENČIANSKOM REGIÓNE**	DÁTUM:	06/2010
		STUPEŇ:	SÚŤAŽNÉ PODKLADY (TENDROVÁ DOKUMENTÁCIA)
		ARCHÍVNE ČÍSLO:	9855
		FORMÁT:	9 A4
AKTIVITA:	IVANOVCE - KANALIZÁCIA	ČÍSLO AKTIVITY:	B.5.1
ČASŤ:	SO 05.01.01 - Stoková sieť	MIERKA:	1 : 500/100
PRÍLOHA:	POZĹŽNÝ PROFIL VÝTLAKU ČSOV1 IVANOVCE	ČÍSLO PRÍLOHY:	5.B5.1.1.01.8